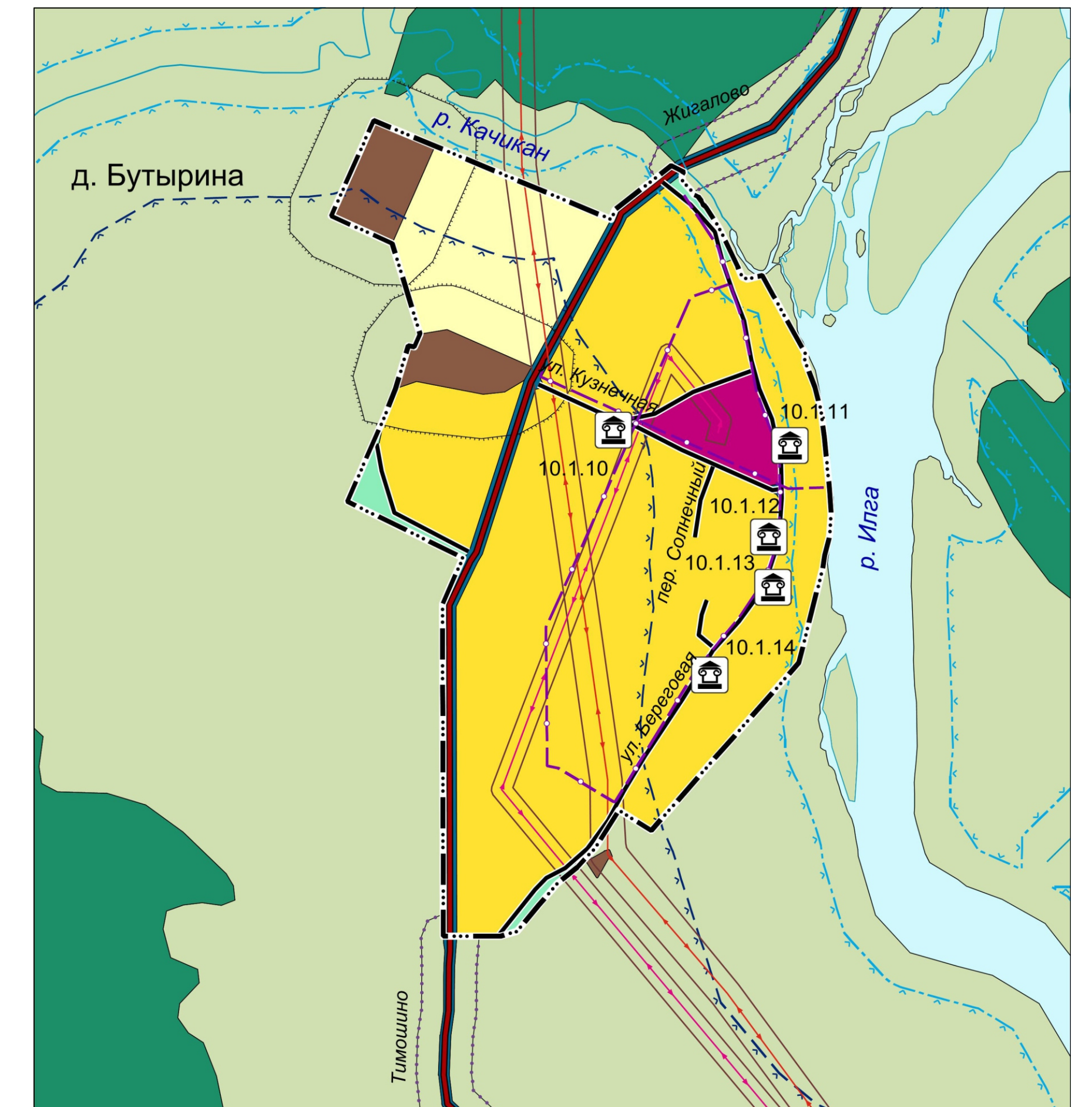
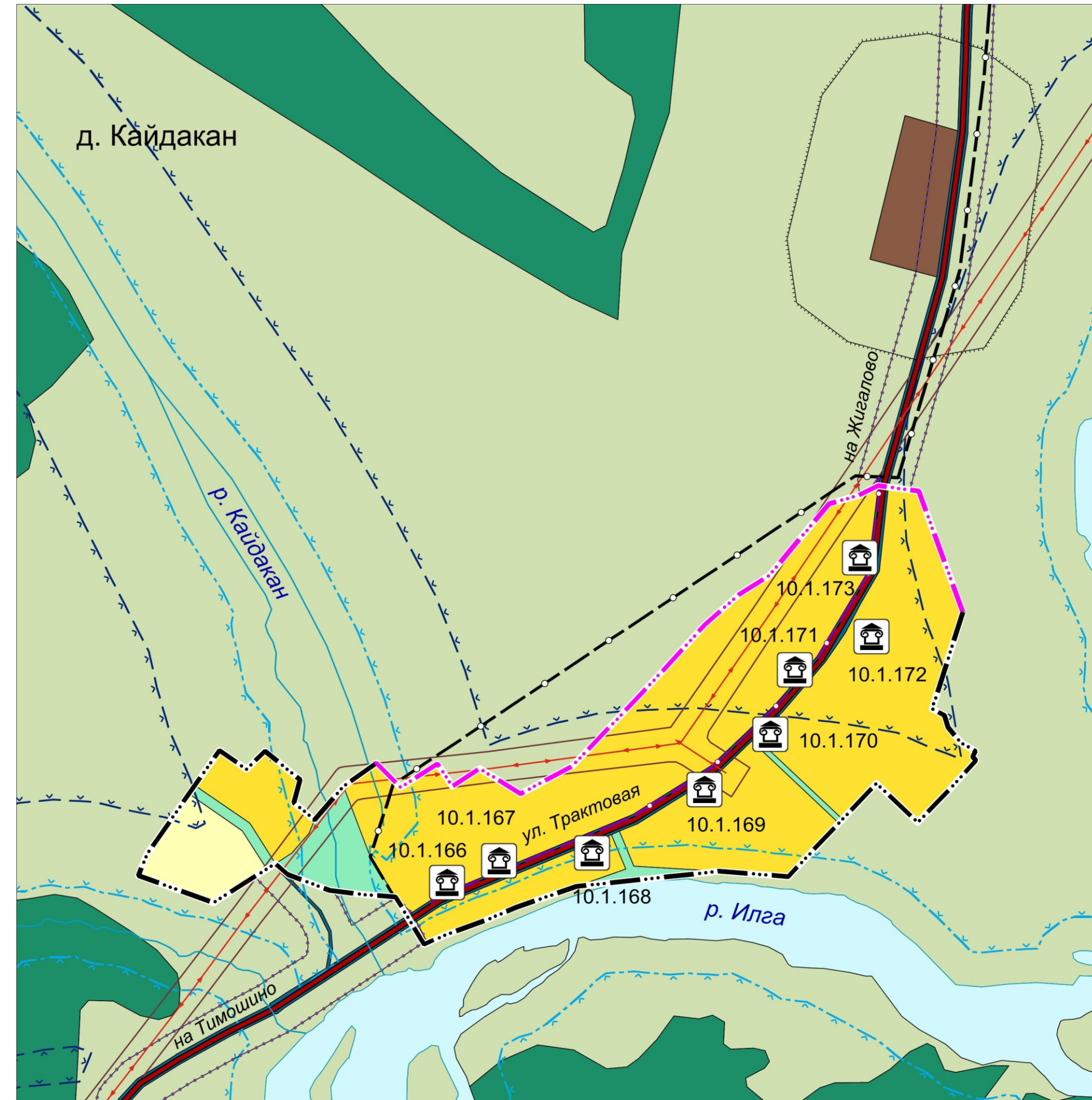
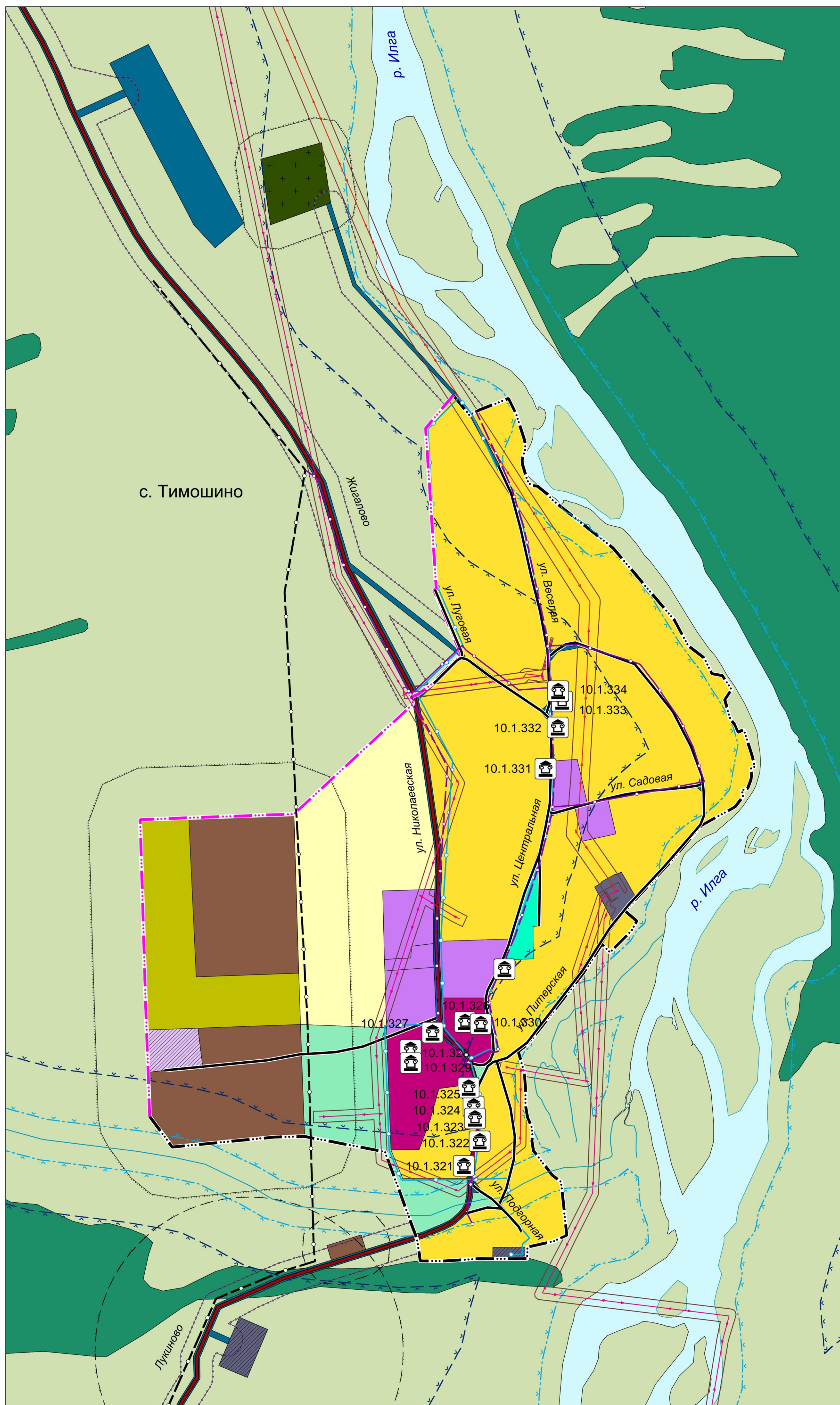




ВНЕСЕНИЕ ИЗМЕНЕНИЙ В ГЕНЕРАЛЬНЫЙ ПЛАН ТИМОШИНСКОГО МУНИЦИПАЛЬНОГО ОБРАЗОВАНИЯ ЖИГАЛОВСКОГО РАЙОНА ИРКУТСКОЙ ОБЛАСТИ

КАРТА РАСПОЛОЖЕНИЯ ОБЪЕКТОВ КУЛЬТУРНОГО НАСЛЕДИЯ (ФРАГМЕНТ), МАСШТАБ 1:5000



УСЛОВНЫЕ ОБОЗНАЧЕНИЯ

- граница муниципального района
- граница сельского поселения
- граница населенного пункта
- граница населенного пункта (проектируемая)
- Функциональные зоны**
- Жилые зоны**
- зоны застройки индивидуальными жилыми домами
- Общественно-деловые зоны
- многофункциональная общественно-деловая зона
- зона смешанной и общественно-деловой застройки
- зона специализированной общественной застройки
- Производственные зоны**
- производственная зона
- Зоны сельскохозяйственного использования
- зоны сельскохозяйственного использования
- зоны сельскохозяйственных угодий
- производственные зоны сельскохозяйственных предприятий
- Зоны рекреационного назначения**
- зоны лесов
- зоны озелененных территорий общего пользования
- зоны территорий природного ландшафта
- Зоны специального назначения**
- зоны кладбищ
- зоны озелененных территорий специального назначения
- зоны складирования и захоронения отходов
- Зоны инженерной и транспортной инфраструктуры
- зоны инженерной инфраструктуры
- зоны транспортной инфраструктуры
- Зоны акваторий

Объекты капитального строительства федерального, регионального и местного значения района

- планир. существ.
- объекты транспортной инфраструктуры автомобильные дороги регионального или межмуниципального значения
- автомобильные дороги местного значения (муниципального района)
- мостовое сооружение
- магистральный газопровод
- распределительный газопровод среднего давления
- Объекты инженерной инфраструктуры
- линии электропередачи 10 кВ
- линии электропередачи 35 кВ
- Объекты капитального строительства местного значения поселения**
- планир. существ.
- Объекты транспортной инфраструктуры
- главная улица
- улица в жилой застройке
- хозяйственный проввод, скотопрогон

Зоны с особыми условиями использования территорий

- прибрежные защитные полосы
- водоохранные зоны
- санитарно-защитные зоны предприятий, сооружений и иных объектов
- придорожные полосы
- охранные зоны объектов электросетевого хозяйства (линий связи)
- первый пояс зоны санитарной охраны источников водоснабжения
- Территории ограничения хозяйственной деятельности**
- граница территории объекта культурного наследия
- памятник
- объект культурного наследия (памятник археологии)
- территории, подверженные опасным гидрологическим процессам

Объект археологического наследия, расположенный в границах Тимошинского муниципального образования Жигаловского района

№ п/п	Наименование объекта	Датировка объекта	Местоположение объекта	Категория охраны
10.2.55	Стонка Молкун 2	II-I тыс. до н.э.	Жигаловский район	выявленный

Перечень выявленных объектов культурного наследия (памятников истории, архитектуры), расположенных в границах Тимошинского муниципального образования Жигаловского района

№ п/п	Наименование объекта	Датировка объекта	Местоположение объекта	Категория охраны
10.1.10	Дом жилой	кон. XIX в.	Бутырина д.	выявленный
10.1.11	Усадьба: дом жилой с магазином, амбар, ворота	кон. XIX в.	Бутырина д.	выявленный
10.1.12	Дом жилой	кон. XIX в.	Бутырина д.	выявленный
10.1.13	Усадьба Демидова: дом жилой, амбар, поветь	кон. XIX - нач. XX вв.	Бутырина д.	выявленный
10.1.14	Усадьба Бутырина: дом жилой, поветь	нач. XX в., кон. XIX - нач. XX вв.	Бутырина д.	выявленный
10.1.166	Усадьба Зелинского: дом жилой, поветь, амбар с воротами, поветь Зелинского	кон. XIX в.	Кайдакан д.	выявленный
10.1.167	Дом жилой	кон. XIX - нач. XX вв.	Кайдакан д.	выявленный
10.1.168	Усадьба: дом жилой, стайки с поветью	нач. XX в., кон. XIX - нач. XX вв.	Кайдакан д.	выявленный
10.1.169	Здание начальной школы	нач. XX в.	Кайдакан д.	выявленный
10.1.170	Здание магазина	нач. XX в.	Кайдакан д.	выявленный
10.1.171	Усадьба: дом жилой, амбар, ворота	кон. XIX в.	Кайдакан д.	выявленный
10.1.172	Дом жилой	нач. XX в.	Кайдакан д.	выявленный
10.1.173	Усадьба: дом жилой, поветь	кон. XIX в., кон. XIX - нач. XX вв.	Кайдакан д.	выявленный
10.1.321	Усадьба Дроздова: дом жилой, амбар, ворота	кон. XIX в., нач. XX в.	Тимошино с. (Центральная ул.)	выявленный
10.1.322	Усадьба: дом жилой, амбар, ворота	кон. XIX в.	Тимошино с. (Центральная ул., 2)	выявленный
10.1.323	Усадьба Дружинина: дом жилой, амбар	кон. XIX в.	Тимошино с. (Центральная ул., 3)	выявленный
10.1.324	Усадьба Дроздова: дом жилой, амбар	нач. XX в.	Тимошино с. (Центральная ул., 4)	выявленный
10.1.325	Дом жилой	кон. XIX в.	Тимошино с. (Центральная ул.)	выявленный
10.1.326	Мангаль	кон. XIX - нач. XX вв.	Тимошино с. (Центральная ул.)	выявленный
10.1.327	Введенская церковь	1892-1893 гг.	Тимошино с. (Николаевская ул., 1а)	выявленный
10.1.328	Церковно-приходская (?) школа	нач. XX в.	Тимошино с. (Николаевская ул., 1б)	выявленный
10.1.329	Дом жилой "поповский"	2-я пол. XIX в.	Тимошино с. (Николаевская ул., 1а)	выявленный
10.1.330	Здание магазина	нач. XX в.	Тимошино с. (Центральная ул., 6а)	выявленный
10.1.331	Усадьба: дом жилой, амбар	кон. XIX - нач. XX вв.	Тимошино с. (Веселая ул., 6)	выявленный
10.1.332	Дом жилой	2-я пол. XIX в.	Тимошино с. (Питерская ул.)	выявленный
10.1.333	Усадьба Алаурченко: дом жилой, амбар	2-я пол., кон. XIX в.	Тимошино с.	выявленный
10.1.334	Амбар	нач. XX в.	Тимошино с. (Садовая ул., 4)	выявленный

Итого						Итого		
№	Колуч.	Лист	№ док.	Полном.	Дата	Страна	Лист	Листов
						И	2	2

ИТИ 2019/09-МК2
 ВНЕСЕНИЕ ИЗМЕНЕНИЙ В ГЕНЕРАЛЬНЫЙ ПЛАН ТИМОШИНСКОГО МУНИЦИПАЛЬНОГО ОБРАЗОВАНИЯ ЖИГАЛОВСКОГО РАЙОНА ИРКУТСКОЙ ОБЛАСТИ
 МАТЕРИАЛЫ ПО ОБЪЕСОВАНИЮ
 КАРТА РАСПОЛОЖЕНИЯ ОБЪЕКТОВ КУЛЬТУРНОГО НАСЛЕДИЯ (ФРАГМЕНТ), МАСШТАБ 1:5000
 ООО «Планета»